

## PIB RÉGIONAL

Le PIB par habitant varie notablement d'un pays de l'OCDE à l'autre, mais ces disparités internationales sont souvent plus faibles que les écarts entre les régions à l'intérieur du pays. En 2004, dans 85 % des pays de l'OCDE, le PIB par habitant de la région la plus riche était au moins le double de celui de la région la plus pauvre.

### Définition

Le PIB régional est mesuré selon les définitions du *Système de comptabilité nationale de 1993*. Le PIB par habitant est calculé en divisant le PIB d'un pays ou d'une région par la population (nombre d'habitants) qui y réside.

L'indice de Gini donne une image précise des disparités régionales. Il prend en compte non seulement les régions ayant le PIB par habitant le plus élevé et le plus bas mais aussi les écarts entre toutes les régions. L'indice varie de 0 à 1 : plus sa valeur est élevée, plus grandes sont les disparités régionales. Les disparités régionales tendent à être sous-estimées lorsque la taille des régions est importante. C'est sans doute le cas pour l'Australie, le Canada, le Mexique et les États-Unis, où les chiffres du PIB ne sont disponibles que pour les régions du niveau territorial 2 (voir Population régionale).

### Comparabilité

Comme pour les autres statistiques régionales, la comparabilité du PIB régional par habitant est affectée par les différences dans la définition du terme « région » (voir Population régionale). Le clivage urbain/rural est un autre facteur de distorsion. Ainsi, au Royaume-Uni, on pourrait contester la pertinence d'une comparaison entre la région

fortement urbanisée de Londres et la région rurale des îles Shetland, bien que l'une et l'autre appartiennent au même niveau territorial. Pour tenir compte de ces différences, l'OCDE a établi une typologie régionale qui distingue les régions essentiellement urbaines, essentiellement rurales et intermédiaires. Cette typologie, qui repose sur le pourcentage de la population régionale vivant dans les collectivités rurales, permet de faire des comparaisons pertinentes entre régions relevant d'une même catégorie.

La typologie régionale de l'OCDE repose sur deux critères : le premier est la densité de la population, qui permet d'identifier les collectivités rurales. Une collectivité est considérée comme rurale si sa densité est inférieure à 150 habitants au kilomètre carré (500 hab./km<sup>2</sup> pour le Japon, car la densité démographique nationale y dépasse les 300 hab./km<sup>2</sup>). Le second critère permet de classer les régions en fonction du pourcentage de la population vivant dans des collectivités rurales. Ainsi, on considère qu'une région est :

- *Essentiellement rurale*, si plus de 50 % de ses habitants vivent dans des collectivités rurales.
- *Essentiellement urbaine*, si moins de 15 % de ses habitants vivent dans des collectivités rurales.
- *Intermédiaire*, si 15 à 50 % de ses habitants vivent dans des collectivités rurales.

### En bref

Les écarts de PIB par habitant entre régions d'un même pays sont souvent importants. En Turquie, par exemple, la région de Kocaeli a un PIB par habitant près de 11 fois plus élevé que la région de Agri. Au Royaume-Uni, le PIB par habitant de la région Inner London – West est presque huit fois supérieur à celui de l'île d'Anglesey.

Les différences observées dans le PIB régional par habitant tiennent sans doute pour partie au phénomène des migrations journalières. Travaillant dans une région et résidant dans une autre, les migrants journaliers tendent à augmenter le PIB par habitant de la région où ils sont employés et à baisser le PIB par habitant de la région où ils résident. Dans plusieurs régions urbaines (Inner London – West, District of Columbia, Paris, par exemple), le PIB par habitant apparaît nettement « surestimé » du fait des migrations journalières.

Plus de la moitié (53 %) des habitants des pays de l'OCDE résident dans des régions dont le PIB par habitant est inférieur à la moyenne nationale. En République slovaque, en République tchèque, au Mexique, en Pologne, au Danemark, en Belgique et en Corée, au moins 60 % des habitants vivent dans des régions à faible PIB par habitant.

Selon l'indice de Gini, la Turquie, le Mexique et la République slovaque enregistrent les plus grandes variations du PIB par habitant. À l'inverse, les plus faibles disparités sont présentes en Suède, au Japon, aux Pays-Bas, en Finlande et en Australie.

### Source

- OCDE Base de données régionales.

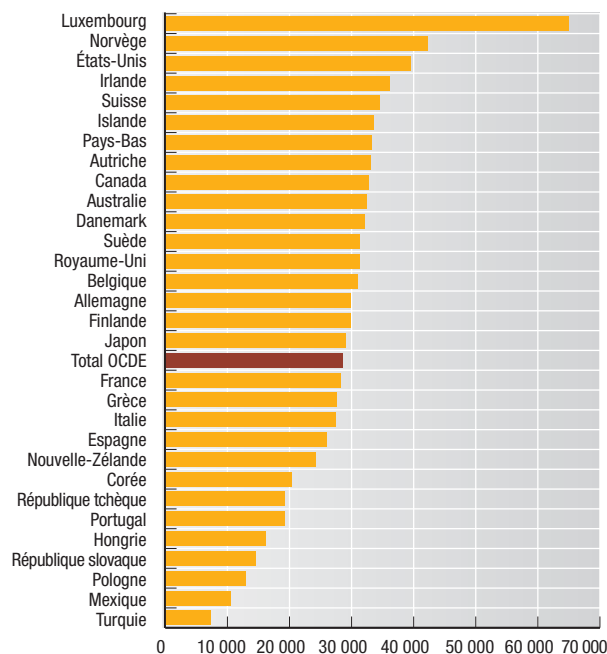
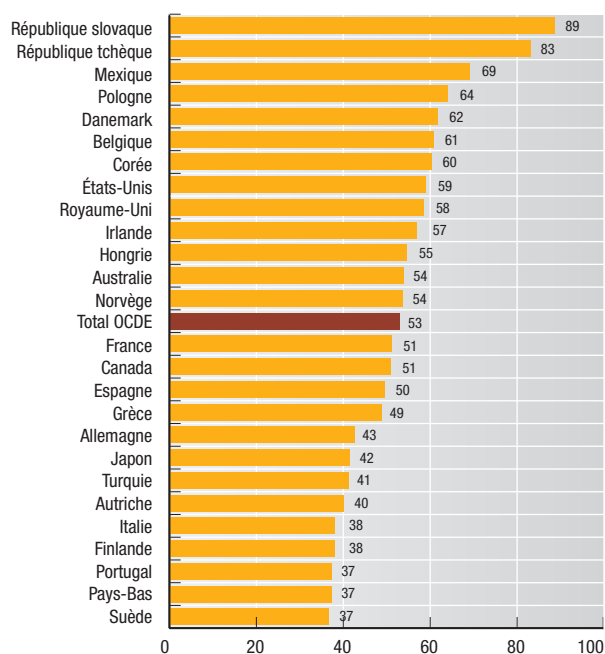
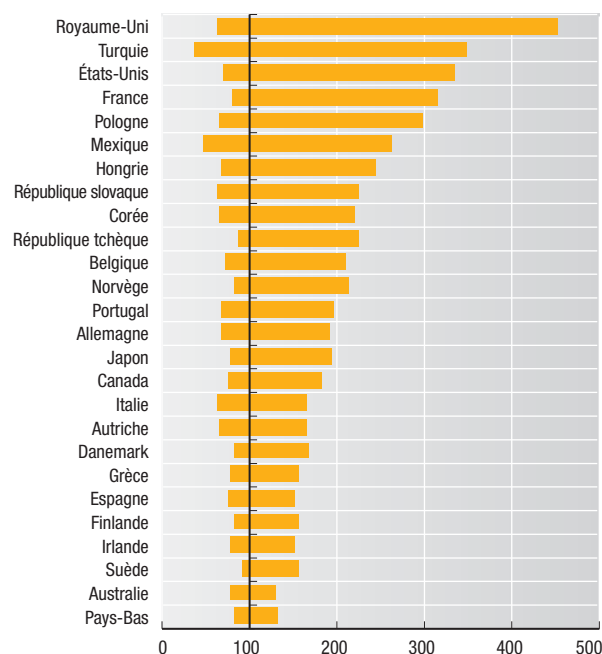
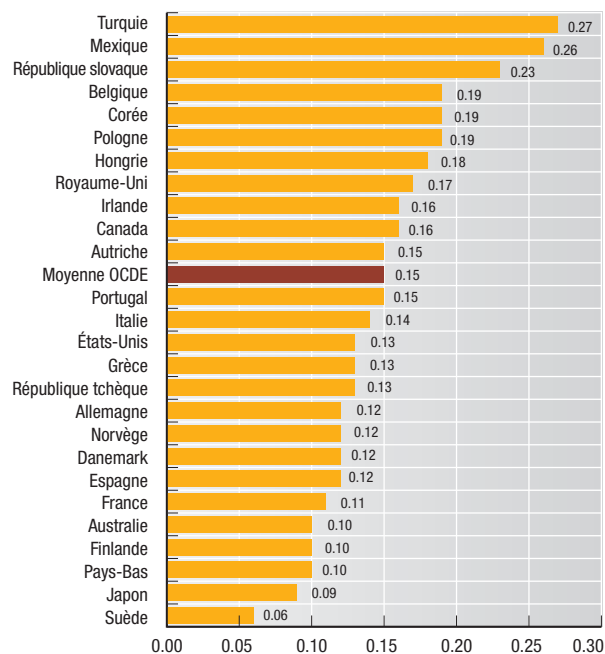
### Pour en savoir plus


#### Publications analytiques

- OCDE (2001), *Perspectives territoriales de l'OCDE*, Édition 2001, OCDE, Paris.
- OCDE (2003), *Geographic Concentration and Territorial Disparity in OECD Countries*, OCDE, Paris.
- OCDE (2005), *Local Governance and the Drivers of Growth*, OCDE, Paris.
- OCDE (2007), *Examens territoriaux de l'OCDE – Villes, compétitivité et mondialisation*, OCDE, Paris.
- OCDE (2007), *Enseignement supérieur et régions : Concurrence mondiale, engagement local*, OCDE, Paris.
- OCDE (2008), *Panorama des régions de l'OCDE : Édition 2007*, OCDE, Paris.
- Spiezia, V. (2004), « Mesurer les économies régionales », *Cahiers Statistiques de l'OCDE*, n° 6, février, OCDE, Paris, [www.oecd.org/std/cahierstatistique](http://www.oecd.org/std/cahierstatistique).

#### Sites Internet

- OCDE Base de données régionales, [www.oecd.org/gov/territorialindicators](http://www.oecd.org/gov/territorialindicators).

**PIB national par habitant***Dollars des EU, prix courants et PPA, 2004***Proportion de la population vivant dans des régions dont le PIB par habitant est inférieur à la moyenne nationale***Pourcentage, 2004 ou dernière année disponible***Disparités du PIB régional par habitant***En pourcentage du PIB national par habitant, 2004***Indice de GINI des disparités régionales du PIB***2004 ou dernière année disponible*StatLink <http://dx.doi.org/10.1787/385582773351>



Extrait de :  
**OECD Factbook 2008**  
Economic, Environmental and Social Statistics

Accéder à cette publication :  
<https://doi.org/10.1787/factbook-2008-en>

**Merci de citer ce chapitre comme suit :**

OCDE (2009), « PIB régional », dans *OECD Factbook 2008 : Economic, Environmental and Social Statistics*, Éditions OCDE, Paris.

DOI: <https://doi.org/10.1787/factbook-2008-11-fr>

Cet ouvrage est publié sous la responsabilité du Secrétaire général de l'OCDE. Les opinions et les arguments exprimés ici ne reflètent pas nécessairement les vues officielles des pays membres de l'OCDE.

Ce document et toute carte qu'il peut comprendre sont sans préjudice du statut de tout territoire, de la souveraineté s'exerçant sur ce dernier, du tracé des frontières et limites internationales, et du nom de tout territoire, ville ou région.

Vous êtes autorisés à copier, télécharger ou imprimer du contenu OCDE pour votre utilisation personnelle. Vous pouvez inclure des extraits des publications, des bases de données et produits multimédia de l'OCDE dans vos documents, présentations, blogs, sites Internet et matériel d'enseignement, sous réserve de faire mention de la source OCDE et du copyright. Les demandes pour usage public ou commercial ou de traduction devront être adressées à [rights@oecd.org](mailto:rights@oecd.org). Les demandes d'autorisation de photocopier une partie de ce contenu à des fins publiques ou commerciales peuvent être obtenues auprès du Copyright Clearance Center (CCC) [info@copyright.com](mailto:info@copyright.com) ou du Centre français d'exploitation du droit de copie (CFC) [contact@cfcopies.com](mailto:contact@cfcopies.com).